








# SITUACE - ZÁSTAVBY



## LEGENDA BAREVNÝCH PLOCH:

-  ZPEVNĚNÉ PLOCHY POJEDOVÉ
  -  ZPEVNĚNÉ PLOCHY POCHŮZNÉ
  -  ZPEVNĚNÉ PLOCHY PATŘÍCÍ K DOMU
  -  ZELENÉ PLOCHY
  -  STAVBA BYTOVÉHO DOMU
  -  TECHNICKÉ STAVBY DOMU
- A** **B** OZNAČENÍ ČÁSTI STAVBY
-  HRANICE ŘEŠENÉHO POZEMKU
-  HRANICE OKOLNÍCH PARCEL
-  VSTUPY DO OBJEKTU
-  VJEZDY DO GARÁŽÍ

## INFORMACE:

**Plocha pozemku = 2073 m<sup>2</sup>**  
**Zastavěná plocha BD = 395 m<sup>2</sup>**  
**Zpevněné plochy = 702 m<sup>2</sup>**  
**Zelené plochy = 951 m<sup>2</sup>**

**BYTOVÝ DŮM - NERUDOVA**